



- Gruppo Capre Alpine -

Giro della Grigna meridionale Valsassina



Zona mont./regione:	Grigne - Valsassina
Località di partenza:	Ballabio (LC)
Dislivello:	1200m
Tempo di salita:	6 ore (salita+discesa)
Lunghezza percorso:	8,5 km

Quota di partenza:	1205m
Quota di arrivo:	2184m
Data di uscita:	17/11/2012
Giudizio sull'escursione:	Buono
Capre alpine presenti:	Roby, James

Caratteristiche percorso

Difficoltà: PD Dislivello: 1000m circa

Sentiero di lunga percorrenza in gran parte attrezzato con catene

Accesso:

Da Lecco seguire per Valsassina. Giunti all'uscita della galleria che porta all'accesso della valle, proseguire dritti verso i Pian dei Resinelli. Da qui, dopo una dozzina di tornanti si giunge al grande parcheggio dove si lascia comodamente la macchina.

Percorso/sentiero:

Proseguire lungo la strada asfaltata e seguire le indicazioni verso il rifugio Porta che si raggiunge in pochi minuti. Da qui inizia il nostro percorso che si sviluppa aggirando la Grignetta partendo da sinistra (faccia a monte).

Dividiamo il percorso in tappe per esser piu' chiari:

Tappa1: Sentiero della Direttissima – San Giorgio(n°8)

Si parte seguendo un'evidente traccia di sentiero che appena usciti dal bosco inizia a prender quota.

Il panorama comincia a farsi vedere e la prima parte fino al tratto attrezzato risulta essere un sentiero che si alza sempre piu'. Si giunge alle prime catene e poco piu' avanti al Caminetto Pagani, 2 scale di ferro che aiutano ad affrontare lo stretto caminetto. Oltrepassatolo si scende un po' e proseguendo si arriva ad un bivio "Canale Angelina" dove sorgono alcune strutture d'arrampicata e un'indicazione di 1 ora al Rifugio Rosalba. Seguiamo quest'ultima!

Poco piu' avanti incontriamo una nuova deviazione "Canale Cecilia" e ignorandola seguiamo per il sentiero Giorgio (Rifugio Rosalba).

Giunti ormai alla prossimità della cresta, è possibile scendere in meno di 10 minuti al Rifugio Rosalba oppure si prosegue direttamente verso il sentiero Val Scarrettone.

Il percorso, dai Pian dei Resinelli al Rifugio Rosalba risulta essere bene attrezzato nei punti ove necessario.

Per i neofiti si consiglia il kit da ferrata. Il punto piu' difficile risulta il superamento del caminetto Pagani facilitato dalla presenza di 2 scale

Tempo 2.30 -3 ore



- Gruppo Capre Alpine -

Tappa 2: Colle Valsecchi – Val Scarrettone (n°11)

Si risale un po' la cresta e subito ci si sposta nel versante opposto della Grignetta.

Qui è possibile, vista l'esposizione, incontrare nei mesi non estivi tratti di neve/ghiaccio.

Si incontrano delle deviazioni con la Cresta Segantini ma si ignorano e si segue in modo abbastanza lineare il sentiero attrezzato e a tratti esposto che percorre tutto il fianco della montagna.

In lontananza ecco scorgere il nostro sentiero che sale a ziz-zag verso il Canalino Federazione

Tempo 1.30 ora

Tappa 3: Canalino Federazione – Bocchetta del Giardino - Cresta Senigaglia - Cima Grignetta (n°7 – n°1)

Salendo il tratto che zizzagando prende quota, si giunge alle catene del canalino che in pochi metri ci permette di raggiungere la cresta. Da qui si prende a destra e si percorre un tratto della traversata alta sempre attrezzato fin a giungere nei pressi della cresta Senigaglia.

Da qui, alcune catene ci portano alla cima della montagna e al caratteristico bivacco.

Tempo 1 ora

Discesa

Abbiamo scelto il sentiero piu' semplice ma anche il piu' monotono per la discesa.

Tappa4: Cima Grignetta – Cresta Cermenati (n°7)

Dalla cima raggiungere il versante opposto alla croce e al bivacco.

Da qui scendere i numerosi bolli e seguire la catena che aiuta nella discesa.

L'evidente traccia prosegue per tutto percorso su questo sentiero senza difficoltà fino ad arrivare al rifugio Porta.

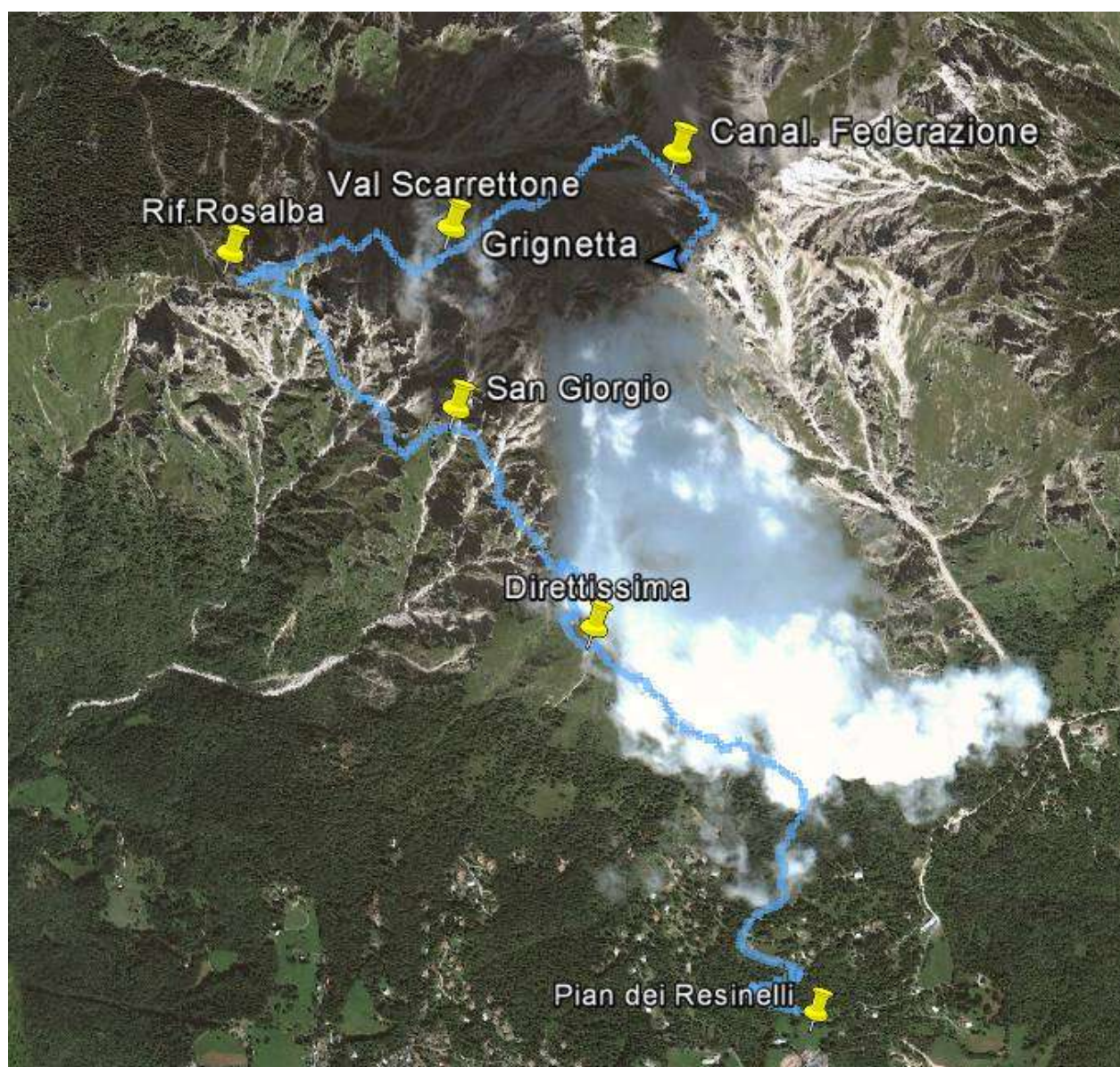
Tempo 1.30 ore

Note/ Commenti vari

Bel giro intenso e ben attrezzato nei punti giusti.

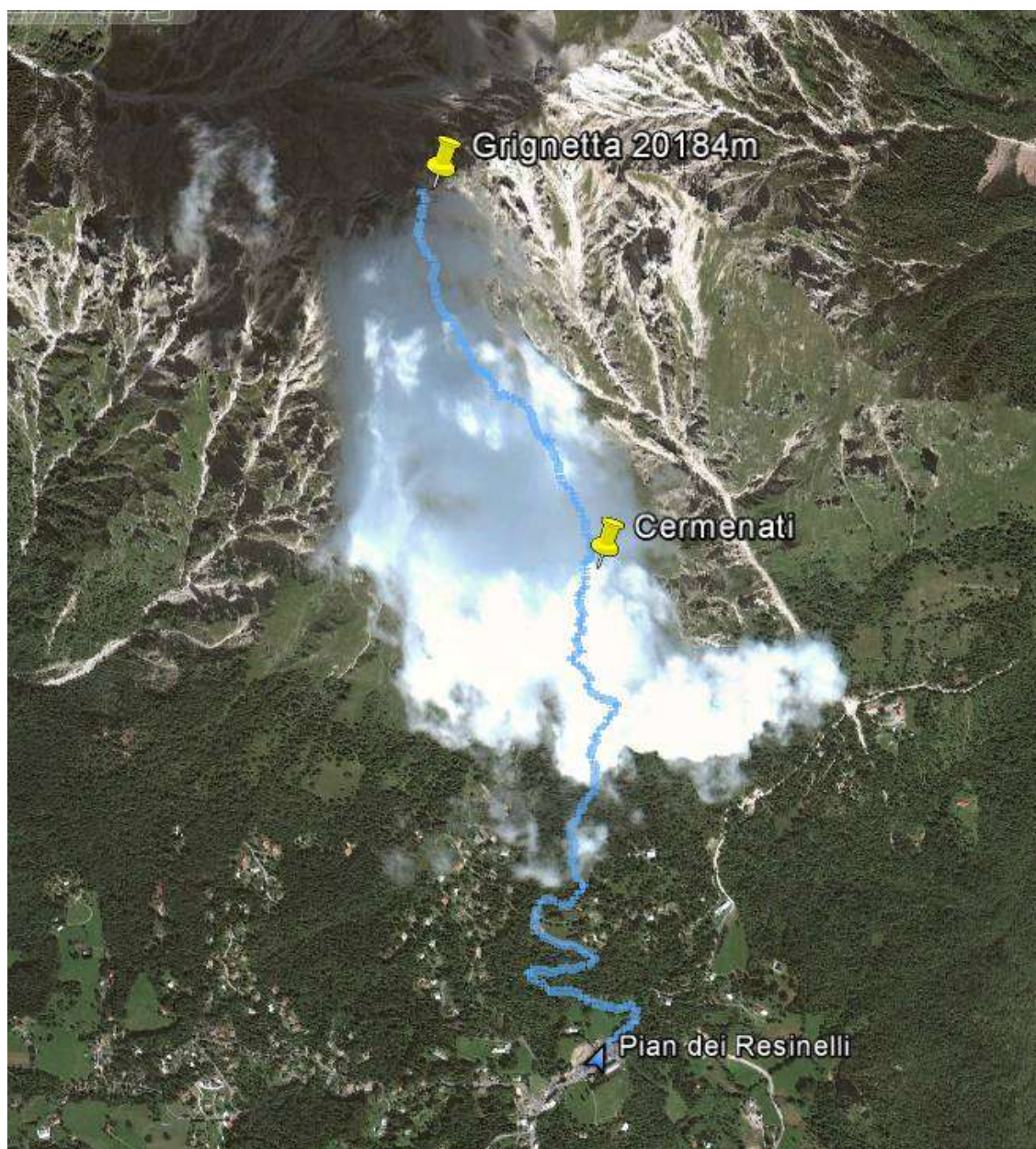
Si intersecano diversi bivi che possono far accorciare il giro ma facendo cosi' si perde la bellezza di far l'intero giro intorno alla Grignetta.

- Gruppo Capre Alpine -




Pian dei Resinelli alla cima

- Gruppo Capre Alpine -



Dalla cima ai Pian dei Resinelli

- Gruppo Capre Alpine -



Sentiero nei primi passi



Il caminetto Pagani con le sue scale

- Gruppo Capre Alpine -



Scaletta canalino (vista dall'alto)



Proseguendo sulla Direttissima (deviazione Cecilia)

- Gruppo Capre Alpine -



Verso Val Scarrettone



Sentiero attrezzato



Tratto attrezzato (Val Scarrettone)



Canalino Federazione

- Gruppo Capre Alpine -



La cima della Grignetta – 2184m